




○ Lage Planungsgebiet im Raum (Änderungsbereiche blau)

**LEGENDE**

-  Grenze des räumlichen Geltungsbereichs (Änderungsbereich)
-  Bestehende Haupt- und Nebengebäude
-  Grundstücksgrenzen und Flurnummern

PROJEKTNR: 23-025



**3. Änderung des Flächennutzungsplanes mit integriertem Landschaftsplan**

**DAURER + HASSE**  
 Büro für Landschafts-Orts- und Freiraumplanung  
 Partnerschaftsgesellschaft  
 Wilhelm Daurer + Meinolf Hasse  
 Landschaftsarchitekten bdla + Stadtplaner  
 Buchloer Straße 1  
 86879 Wiedergeltingen

Landkreis Ostallgäu  
**Gemeinde Baisweil**  
 St. Anna-Str. 24  
 87650 Baisweil

Fon 08241 - 800 64 0  
 info@daurerhasse.de

PLANINHALT  
 Lageplan mit Änderungsbereichen 1:3.500  
 Anlage zum Entwurf  
 Fassung vom 26.03.2024

www.daurerhasse.de  
 MA&STAB  
 Bearbeiter: km