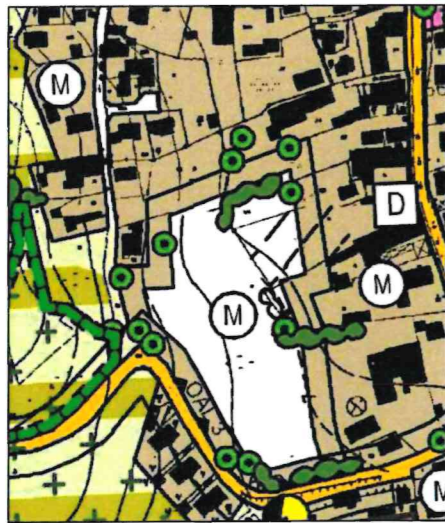
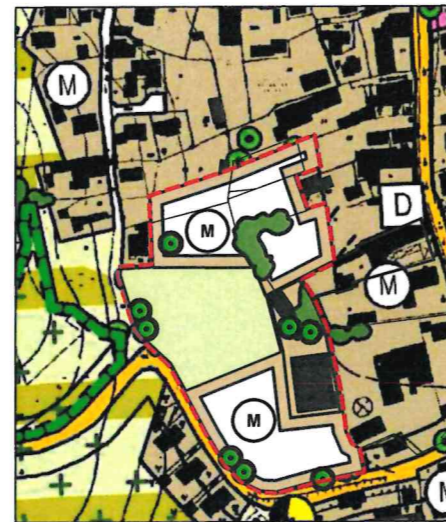


Änderungsbereich I




Ausschnitt aktueller Flächennutzungsplan im Ortsteil Lauchdorf (Stand 16.05.2006)

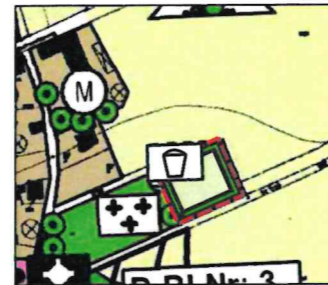


Änderung des Flächennutzungsplans im Ortsteil Lauchdorf, Fläche für die Landwirtschaft auf Fl.-Nr. 7 (TF), 13 (TF), 14/3, 22/7, 22/8, 23 (TF)

Änderungsbereich II



Ausschnitt aktueller Flächennutzungsplan im Ortsteil Lauchdorf (Stand 16.05.2006)

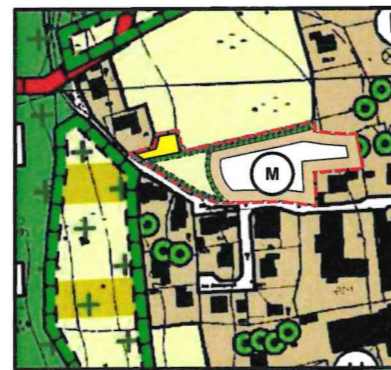


Änderung des Flächennutzungsplans im Ortsteil Lauchdorf, Spielplatz auf Fl.-Nr. 131/4

Änderungsbereich III



Ausschnitt aktueller Flächennutzungsplan im Ortsteil Lauchdorf (Stand 16.05.2006)



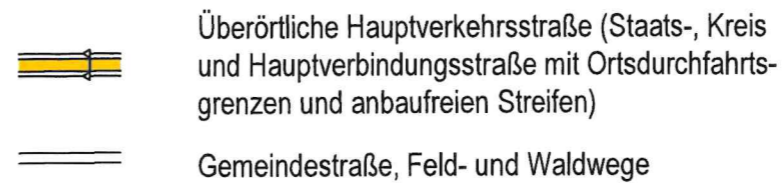
Änderung des Flächennutzungsplans im Ortsteil Lauchdorf, Wohngebiet auf Fl.-Nrn. 64 (TF), 66/1

LEGENDE

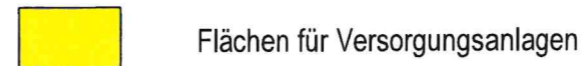
Art der baulichen Nutzung
(§ 5 Abs. 2 Nr. 1 BauGB, § 1 bis 11 BauNVO)



Flächen für den überörtlichen Verkehr und die örtlichen Hauptverkehrszüge
(§ 5 Abs. 2 Nr. 3 und 4 BauGB)



Flächen für Versorgungsanlagen, für die Abfallentsorgung und Abwasserbeseitigung sowie Ablagerungen (§ 5 Abs. 2 Nr. 4 und Abs. 4, § 9 Abs. 1 Nr. 12, 14 und Abs. 6 BauGB)



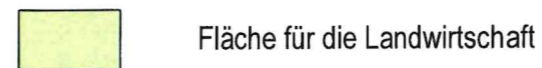
Grünflächen
(§ 5 Abs. 2 Nr. 4 und Abs. 4, § 9 Abs. 1 Nr. 12, 14 und Abs. 6 BauGB)



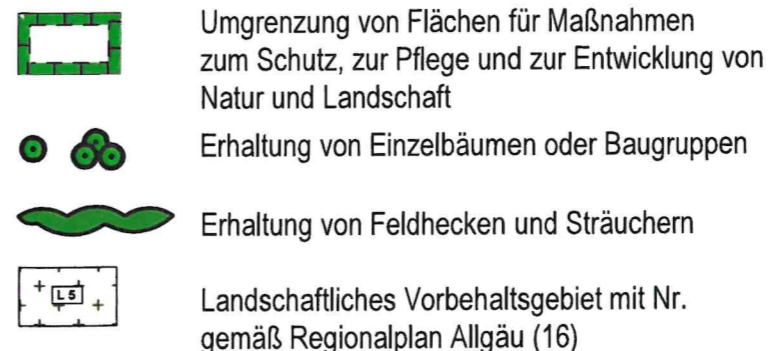
Zweckbestimmung:



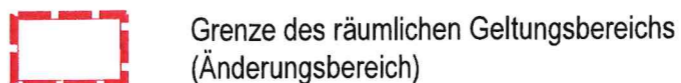
Flächen für die Landwirtschaft
(§ 5 Abs. 2 Nr. 9 und Abs. 4 BauGB)



Planungen, Nutzungsregelungen, Maßnahmen und Flächen zum Schutz, zur Pflege und zur Entwicklung von Natur und Landschaft (§ 5 Abs. 2 Nr. 10 und Abs. 4 BauGB)



Sonstige Planzeichen




AUSFERTIGUNG

Die vorliegende Planzeichnung zur 3. Änderung des Flächennutzungsplanes wird hiermit ausgefertigt.

Hiermit wird bestätigt, dass der Flächennutzungsplan, bestehend aus der Planzeichnung und der Begründung (Seiten 1 bis 37), jeweils in der Fassung vom 26.03.2024, dem Beschluss des Gemeinderates vom 02.07.2024 zu Grunde lag und diesem entspricht.

Baisweil, den 31.07.2024


Stefan Seitz, 1. Bürgermeister



VERFAHRENSVERMERKE

Die Verfahrensvermerke befinden sich im Anschluss an die Begründung.

PROJEKTNR.: 23-025



DAURER + HASSE

3. Änderung des Flächennutzungsplanes mit integriertem Landschaftsplan

Büro für Landschafts-
Orts- und Freiraumplanung

Partnerschaftsgesellschaft mbB
Wilhelm Daurer + Meinolf Hasse
Landschaftsarchitekten bdl
+ Stadtplaner

Buchloer Straße 1
86879 Wiedergeltingen

Telefon 08241 - 800 64 0
info@daurerhasse.de

www.daurerhasse.de

Landkreis Ostallgäu
Gemeinde Baisweil
St. Anna-Str. 24
87650 Baisweil



PLANINHALT

Endgültige Planfassung
3. Flächennutzungsplan-
änderung

MAßSTAB

1: 5.000

Bearbeiter: km / wd

Fassung vom 26.03.2024

