




○ Lage Planungsgebiet im Raum (Änderungsbereiche blau)

LEGENDE

-  Grenze des räumlichen Geltungsbereichs (Änderungsbereich)
-  Bestehende Haupt- und Nebengebäude
-  Grundstücksgrenzen und Flurnummern

PROJEKTRNR: 23-025



DAURER + HASSE

Büro für Landschafts-
Orts- und Freiraumplanung

Partnerschaftsgesellschaft
Wilhelm Daurer + Meinolf Hasse
Landschaftsarchitekten bdla
+ Stadtplaner
Buchloer Straße 1
86879 Wiedergeltingen

Fon 08241 - 800 64 0
info@daurerhasse.de

www.daurerhasse.de
MAßSTAB

**3. Änderung des
Flächennutzungsplanes
mit integriertem
Landschaftsplan**

Landkreis Ostallgäu
Gemeinde Baisweil
St. Anna-Str. 24
87650 Baisweil

1:3.500

PLANINHALT
**Lageplan mit Änderungsbereichen
zur endgültigen Planfassung**

Fassung vom 26.03.2024

Bearbeiter: km