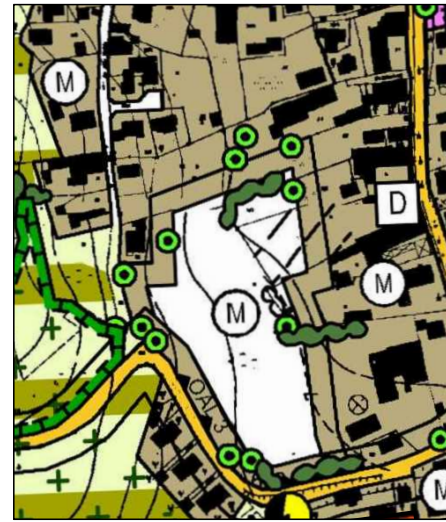
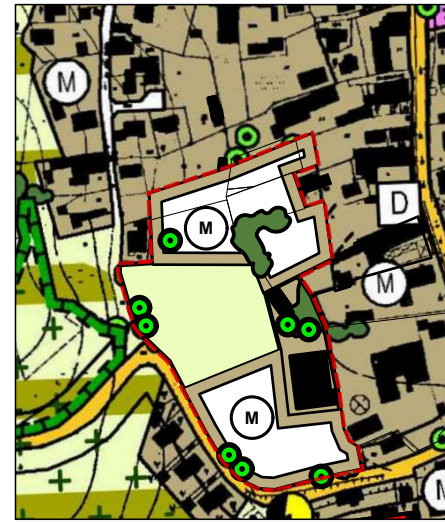


Änderungsbereich I

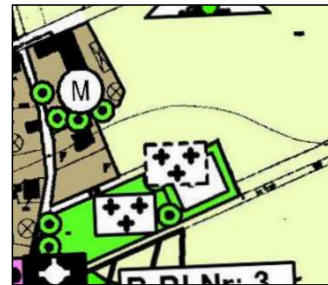


Ausschnitt aktueller Flächennutzungsplan im Ortsteil Lauchdorf (Stand 16.05.2006)

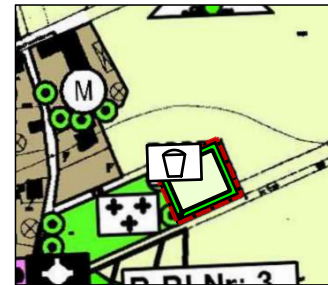


Änderung des Flächennutzungsplans im Ortsteil Lauchdorf, Fläche für die Landwirtschaft auf Fl.-Nr. 7 (TF), 13 (TF), 14/3, 22/7, 22/8, 23 (TF)

Änderungsbereich II



Ausschnitt aktueller Flächennutzungsplan im Ortsteil Lauchdorf (Stand 16.05.2006)

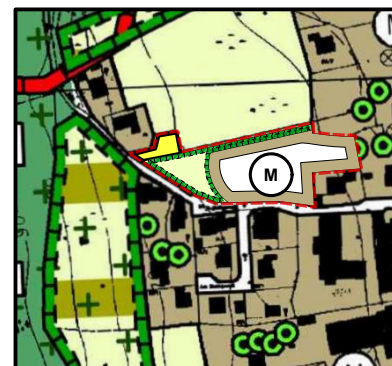


Änderung des Flächennutzungsplans im Ortsteil Lauchdorf, Spielplatz auf Fl.-Nr. 131/4

Änderungsbereich III



Ausschnitt aktueller Flächennutzungsplan im Ortsteil Lauchdorf (Stand 16.05.2006)



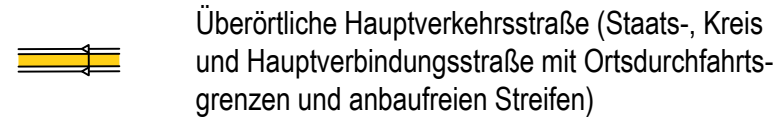
Änderung des Flächennutzungsplans im Ortsteil Lauchdorf, Wohngebiet auf Fl.-Nrn. 64 (TF), 66/1

LEGENDE

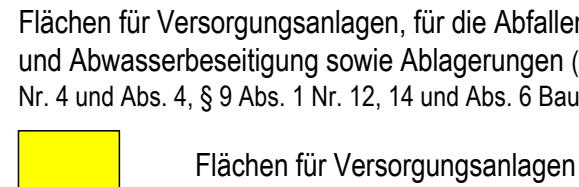
Art der baulichen Nutzung
(§ 5 Abs. 2 Nr. 1 BauGB, § 1 bis 11 BauNVO)



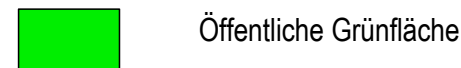
Flächen für den überörtlichen Verkehr und die örtlichen Hauptverkehrswege
(§ 5 Abs. 2 Nr. 3 und 4 BauGB)



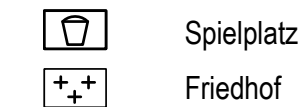
Flächen für Versorgungsanlagen, für die Abfallentsorgung und Abwasserbeseitigung sowie Ablagerungen (§ 5 Abs. 2 Nr. 4 und Abs. 4, § 9 Abs. 1 Nr. 12, 14 und Abs. 6 BauGB)



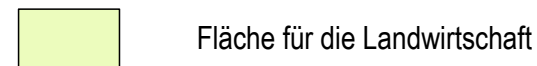
Grünflächen
(§ 5 Abs. 2 Nr. 4 und Abs. 4, § 9 Abs. 1 Nr. 12, 14 und Abs. 6 BauGB)



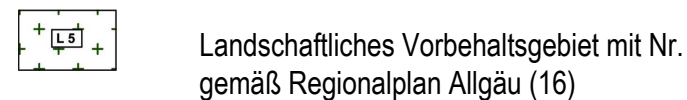
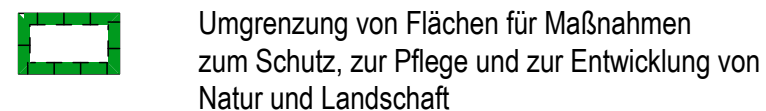
Zweckbestimmung:



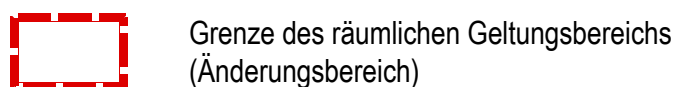
Flächen für die Landwirtschaft
(§ 5 Abs. 2 Nr. 9 und Abs. 4 BauGB)



Planungen, Nutzungsregelungen, Maßnahmen und Flächen zum Schutz, zur Pflege und zur Entwicklung von Natur und Landschaft (§ 5 Abs. 2 Nr. 10 und Abs. 4 BauGB)



Sonstige Planzeichen



AUSFERTIGUNG

Die vorliegende Planzeichnung zur 3. Änderung des Flächennutzungsplanes wird hiermit ausgefertigt.

Hiermit wird bestätigt, dass der Flächennutzungsplan, bestehend aus der Planzeichnung und der Begründung (Seiten __ bis __), jeweils in der Fassung vom __. __. 2024, redaktionell ergänzt / angepasst am __. __. 2024, dem Beschluss des Gemeinderates vom __. __. 2024 zu Grunde lag und diesem entspricht.

Baisweil, den

(Siegel)

.....
Stefan Seitz, 1. Bürgermeister

VERFAHRENSVERMERKE

Die Verfahrensvermerke befinden sich im Anschluss an die Begründung.

PROJEKTNR.: 23-025



DAURER + HASSE

3. Änderung des Flächennutzungsplanes mit integriertem Landschaftsplan

Büro für Landschafts- Orts- und Freiraumplanung

Partnerschaftsgesellschaft mbB
Wilhelm Daurer + Meinolf Hasse
Landschaftsarchitekten bdla
+ Stadtplaner
Buchloer Straße 1
86879 Wiedergeltingen

Landkreis Ostallgäu
Gemeinde Baisweil
St. Anna-Str. 24
87650 Baisweil

Fon 08241 - 800 64 0
info@daurerhasse.de

www.daurerhasse.de

PLANINHALT

Entwurf
3. Flächennutzungsplan-
änderung

MAGSTAB

1: 5.000

Bearbeiter: km / wd

Fassung vom 26.03.2024

